
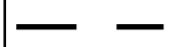









MAPA EWIDENCYJNA
z proponowaną granicą obszaru ograniczonego użytkowania
oraz granicą lotniska Warszawa-Modlin
skala 1 : 2 500

arkusz 6/16

wykonał: dr inż. Józef Iwanicki w kwietniu 2012 r.

Oznaczenia:

-  gmina Pomiechówek
 -  Stanisławowo / 01-05
 -  4/27
 -  
 - 
 - 
 - 
 - 
 - DK 62**
- granica gminy, nazwa gminy
 - granica obrębu, nazwa / numer obrębu
 - granica działki ewidencyjnej, numer działki ewidencyjnej
 - proponowana granica obszaru ograniczonego użytkowania lotniska Warszawa-Modlin
 - granica terenu lotniska Warszawa-Modlin
 - granica własności Mazowieckiego Portu Lotniczego Warszawa-Modlin Sp. z o.o.
 - budynek mieszkalny
 - budynek niemieszkalny
 - numer drogi

Podział arkuszy:

